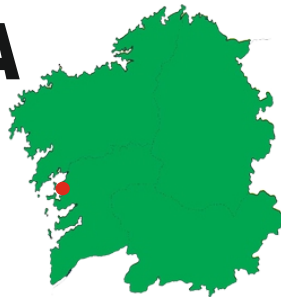




# COSTA DE VILANOVA DE AROUSA

Adela Leiro, Mon Daporta  
novembro 2018




**Distancia:** 8,5 km (lineal) + 3 km de desvío ao Esteiro e o rego de Currás, e 1,3 km á punta da Laxe de Borreiro pola estrada.


**Dificultade:** baixa



Punta Borreiro



Illote Gorma



Loureiro na costa de Corón

O concello de Vilanova de Arousa está situado no interior da ría de Arousa, lindando con Vilagarcía e Cambados e fronte á illa de Arousa. Ten unha costa baixa e abrigada que alterna áreas rochosas con areas e esteiros. Acolle ricos ecosistemas mariños que son base dunha importante actividade marisqueira, e praias que se empregan como lugares de lecer.

Toda a costa está intensamente ocupada e, en moitos casos non se pode percorrer o litoral Pódese facer nunha única xornada ou en varias etapas e mellor coa marea baixa, para poder ir pola beira do mar. En moitos tramos hai paseos acondicionados e sinalizados.




A costa de Vilanova desde o aire

## PERCORRIDO

Podemos comezar case na linde do concello na **punta da Laxe de Borreiro** ao pé do **Centro de Estudos Mariños**, aínda que hai un tramo no que as construcións dificultan o paso pola beira do mar. Pasamos logo pola **praia** e o **peirao da Aduana** desde onde podemos ver case toda esta parte da costa, o **illote da Gorma** e ata a punta das Sinas. Seguimos logo pola beira do mar ou pola parte alta das praias pasando pola **praia e a punta das Sinas** e os seus cons, a **praia Mosqueira**, a **punta e a praia do Bernal** (se está a marea chea hai que dar un rodeo polas construcións que ocupan a costa), a **punta e á praia de Fuciño do Porco**, a zona da Basella e o **porto de Vilanova de Arousa**, no que faremos unha parada para coñecelo, e para dar unha volta pola vila. Pódese completar o paseo facendo un desvío, seguindo a carón do **Esteiro**, ata **os muíños do rego de Currás**.

Cruzamos o esteiro pola ponte peonil e seguimos a costa pasando pola **praia e punta do Ariño**, a **punta Nouxida**, a **Posta da Secada**, as **praias do Terrón** e do **Bote ou da Pasaxe** e a **punta Sartaxa**, e pasamos por debaixo da **ponte** que leva á illa da Arousa.

Logo continuamos pola **praia da Pedra Cabalgada**, a **praia** e o illote do **Castelete**, a **praia das Patiñas** e un pouco máis alá o **rego do Alcalde**, o **peirao de San Miguel** e a **punta das Casiñas**, onde podemos rematar o percorrido.



Punta Laxe de Borreiro



Punta Laxe de Borreiro e Centro de Investigacións Mariñas.



Peirao da Aduana



Praia da Aduana



Praia e punta das Sinas



Praia Mosqueira

Punta e praia do Bornal



Praia do Bornal


Punta e praia do Funciño do Porco




A Basella



VILANOVA DE AROUSA: o porto e O Esteiro



11-O Esteiro.  
No fondo desemboca o rego de  
Currás e hai dúas illas  
(Currás e Ansuíña da Pantrigueira)





O Ariño



Punta Nouxido



Posta da Secada



Punta do Con da Mina



16-Praia do Terrón



Praia do Monte

Pedra Sartaxe e As Carballas



Praia da Pasaxe ou do Bote, antigo paso a pé á Illa de Arousa e punto de arranque da ponte que une a Illa coa costa de Vilanova.



Punta Valeiro e ponte que une Vilanova coa Illa da Arousa



Praia da Pedra Cabalgada



Pedra Cabalgada



Illote Castelete, Pedra do Sal e Negrenlas



Praia do Castelete



Praia das Patiñas. Pedras Lañeiras



Piñeiro na praia das Patiñas



Rego do Alcalde



A Touza



Pedras do Marco